



# Wszystko, co musisz wiedzieć o Google Maps Platform

Odpowiedzi na najczęściej  
zadawane pytania



Google Cloud  
Partner

# Rozwiń swoją firmę dzięki produktom i usługom Google Maps ze wsparciem Partnera

**Chcesz przenieść Twój biznes na wyższy poziom?  
Zastanawiasz się, jak mogą Ci w tym pomóc mapy Google?  
Korzystasz z map Google w firmie, ale nie masz pewności,  
że w pełni wykorzystujesz ich potencjał?**

Jesteś w dobrym miejscu! Jako Premier Partner Google od lat wspieramy firmy w wykorzystaniu potencjału danych mapowych. Chętnie pokażemy Ci, które rozwiązania Google Maps oraz Google Cloud Platform faktycznie pomogą Twojej firmie oraz wyręczymy Cię w kwestiach administracyjnych.

Zebraliśmy tu odpowiedzi na najczęściej pojawiające się pytania dotyczące używania map Google oraz współpracy z Partnerem. Zawsze służymy pomocą w razie wątpliwości lub pytań.

**Miłej lektury!**  
**Zespół Globemy**



# Spis treści

- 👉 Czy mogę korzystać z Google Maps Platform za darmo?
- 👉 Jak zacząć korzystać z darmowego limitu 200\$?
- 👉 Kto może korzystać z Google Maps Platform bezpłatnie i czym są programy publiczne?
- 👉 Jak oszacować miesięczny koszt wykorzystania Google Maps?
- 👉 Czy muszę użyć mojej karty kredytowej, aby aktywować konto na Google Maps Platform?
- 👉 Czy współpraca z Partnerem wiąże się z dodatkowymi opłatami?
- 👉 Co to jest volume pricing?
- 👉 Jak pozbyć się „negatywnej” (ciemnej) mapy oraz błędu *for development purposes only*?
- 👉 Jakich serwisów mapowych potrzebuję?
- 👉 Czy mogę kontrolować moje wydatki na serwisy Google Maps?
- 👉 Co zyskuję dzięki współpracy z Partnerem Google?



## Czy mogę korzystać z Google Maps Platform za darmo?

Tak, w pewnych przypadkach jest to możliwe, ale zależy od ilości zapytań do serwisów mapowych. Google oferuje **darmowy limit w wysokości 200\$** miesięcznie dla każdego konta rozliczeniowego użytkownika. Więcej informacji na temat opłat znajdziesz w ogólnodostępnym **cenniku**.

Aby aktywować konto na **Google Maps Platform**, musisz podać swoje **dane rozliczeniowe** – kartę kredytową albo subkonto utworzone przez Partnera Google.

Jeśli Twoje miesięczne wykorzystanie nie przekracza limitu 200\$, płatności nie będą naliczone. Koszty serwisowe są pokrywane przez darmowy limit.

## Jak zacząć korzystać z darmowego limitu 200\$?

Darmowy miesięczny limit 200\$ jest **automatycznie doliczany do każdego konta** Google Maps Platform i może być wykorzystywany na pokrycie użycia wszystkich serwisów dostępnych w ramach Google Maps Platform przez jeden miesiąc kalendarzowy.

Aby korzystać z GMP, musisz się zarejestrować i **podać dane rozliczeniowe** (karta kredytowa lub subkonto utworzone przez Partnera Google).

Niewykorzystany darmowy limit nie przechodzi na kolejny miesiąc.





## Kto może korzystać z Google Maps Platform bezpłatnie i czym są programy publiczne?

Google stworzył **programy publiczne**, które wspierają organizacje **non-profit, startupy, organizacje reagowania kryzysowego, media informacyjne** i **organizacje edukacyjne**. Google, chcąc zwiększać dostępność Google Maps Platform, dokłada wszelkich starań, aby deweloperzy wspierali te organizacje i programy.

Obecni użytkownicy programu Google for Nonprofits, którzy otrzymali granty, zostaną przeniesieni na środki w Google Maps Platform.

Organizacje, które spełniają wymagania, mogą ubiegać się o środki w Google Maps Platform w ramach tych programów:

- **Organizacje non-profit** mogą ubiegać się o udział w programie Google for Nonprofits i aktywować środki w Google Maps Platform
- **Organizacje reagowania kryzysowego** mogą dowiedzieć się więcej o naszych działaniach związanych z reagowaniem kryzysowym.
- **Organizacje zajmujące się mediami** mogą dowiedzieć się więcej o Google News Initiative.
- Organizacje startupów mogą zgłosić się do **programu dla startupów** w Google Cloud.
- Wydział w organizacjach edukacyjnych może ubiegać się o **środki na naukę** w Google Cloud
- **Przewoźnicy** mogą ubiegać się o środki w Google Maps Platform.

Wszyscy użytkownicy Google Maps Platform otrzymują cykliczne comiesięczne środki w wysokości 200\$ na konta z włączonymi płatnościami.



## Jak oszacować miesięczny koszt wykorzystania Google Maps?

Wysokość opłaty zależy od wielu czynników. Szczegóły na temat kosztów serwisów mapowych znajdziesz w [cenniku](#). Wysokość rachunku zależy od **ilości zapytań do serwisów mapowych, typów wykorzystywanych serwisów** – *basic, advanced* lub *preferred* i poziomu optymalizacji Twojego rozwiązania.

### Skorzystaj z naszej pomocy!



Chętnie pomożemy Ci oszacować przewidywane koszty wykorzystania Google Maps Platform i doradzimy, jak je obniżyć oraz zoptymalizować wybrane usługi.

Jako Partner Google Cloud o statusie Premium, oferujemy także **rabaty cenowe** za wykorzystanie poszczególnych API powyżej określonych progów ilości zapytań.

## Czy muszę użyć mojej karty kredytowej, aby aktywować konto na Google Maps Platform?

Aby używać produktów Google, musisz podać swoje dane rozliczeniowe (ustalić formę płatności dla konta Google Maps Platform).

### Jak możesz to zrobić?

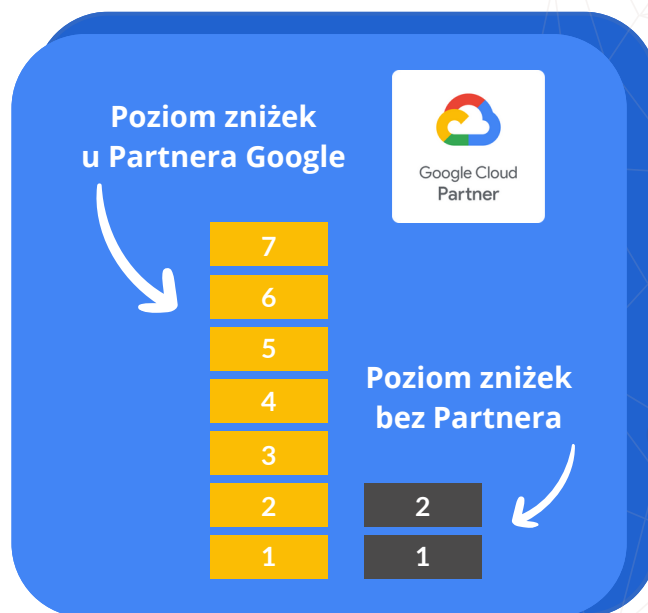
- **Samodzielnie** – poprzez powiązanie karty kredytowej z kontem na Google Maps Platform (płatność jest pobierana automatycznie z karty).
- **Z naszą pomocą** – zajmiemy się rozliczaniem z Google (płatność poprzez faktury w PLN lub innej walucie).

## Czy współpraca z partnerem wiąże się z dodatkowymi opłatami?

Nie! Rozliczanie wykorzystania API Google Maps u Partnera **nie wiąże się z żadnymi dodatkowymi opłatami**, natomiast możesz uzyskać szereg **korzyści** niedostępnych przy samodzielnych rozliczeniach kartą kredytową, takich jak, np.: doradztwo w kwestii optymalizacji zużycia API, wsparcie techniczne, volume pricing, faktury w lokalnej walucie, dłuższe niż miesięcznie okresy rozliczeniowe.

## Co to jest volume pricing?

Volume pricing to **zniżki cenowe za wykorzystanie poszczególnych API** powyżej określonych progów zapytań. Pierwszy próg to 500 001+ zapytań. Do volume pricing masz dostęp jedynie w przypadku współpracy z Partnerem.



## Jak pozbyć się „negatywnej” (ciemnej) mapy oraz błędu *for development purposes only*?

Może być kilka powodów występowania tego problemu:

- brak klucza API,
- brak zdefiniowanego lub aktywnego konta rozliczeniowego (np. wygasła karta kredytowa),
- projekt nie jest podpięty pod aktywne konto rozliczeniowe,
- został przekroczony ustalony dzienny limit zapytań do danego API,
- ograniczenia klucza API.

[Przeczytaj artykuł na naszym blogu](#)

## Jakich serwisów mapowych potrzebuję?

To zależy, co chcesz zrobić ze swoją mapą. Poniżej przedstawiamy **wykaz podstawowych możliwości mapy**, których wybór pozwoli Ci odpowiednio wykorzystać dane oparte na lokalizacji.

Chcę umieścić mapę w aplikacji na Androida/iOS	Maps SDK for Android lub Maps SDK for iOS
Potrzebuję interaktywnej mapy dostosowanej do moich potrzeb na stronie internetowej	Maps JavaScript API
Chcę prostą mapę na stronie internetowej	Embed Maps API
Chcę umieścić statyczny obraz mapy	Static Maps
Chcę wyświetlać zdjęcia Street View	Jeśli zdjęcia mają być statyczne – Street View Static API, a jeśli dynamiczne – Street View Dynamic API
Potrzebuję przedstawić wskazówki dojazdu z punktu A do punktu B na mapie	Directions API i Routes API
Muszę obliczyć odległość podróży między wieloma punktami	Distance Matrix API i Routes API
Potrzebuję znaleźć współrzędne szerokości/długości geograficzne dla danego adresu lub odwrotnie	Geocoding API



## Jakich serwisów mapowych potrzebuję?

Chcę zaprezentować pobliskie firmy i inne miejsca wraz z informacjami takimi jak adres, godziny otwarcia, opinie klientów	Places API
Chcę dodać funkcję podpowiadania/uzupełniania adresów	Autocomplete API
Chcę weryfikować poprawność adresów	Address Validation API
Potrzebuję uzyskać dane o jakości powietrza dla określonej lokalizacji	Air Quality API
Potrzebuję uzyskać dane o natężeniu pyłków w określonej lokalizacji	Pollen API
Chcę stworzyć spersonalizowane wizualizacje map przy użyciu obrazów 2D, 3D i Street View	Map Tiles API
Chcę tworzyć i wyświetlać filmy z widokami z lotu ptaka przy użyciu geoprzestrzennych zdjęć 3D	Aerial View API
Potrzebuję uzyskać informacje dotyczące potencjału energii słonecznej dla danego adresu	Solar API

**Przeczytaj przewodnik  
po typach map Google**

## Czy mogę kontrolować poniesione wydatki na serwisy Google Maps?

Tak, masz dostęp do Platformy Google Maps, gdzie na bieżąco możesz **śledzić swoje wydatki** związane z używanymi serwisami.

Aby uniknąć niespodzianek przy rachunku, możesz zdefiniować budżet, który przeznaczysz na wydatki związane z serwisami mapowymi.

Ustalenie budżetu nie blokuje interfejsów API, powiadomi Cię jednak, kiedy kwota wydatków przekroczy ustawiony limit. Służą do tego tzw. **alerty**, które definiujesz według procentowych przekroczeń ustalonego budżetu.

## Co zyskuję dzięki współpracy z Partnerem Google?




- **Dostęp do rabatów cenowych** za wykorzystanie poszczególnych API powyżej określonych progów ilości zapytań
- **Płatności poprzez faktury w PLN lub EUR** (bez karty kredytowej/debetowej) z indywidualnie ustalonym terminem płatności
- **Wsparcie techniczne** ze strony Globemy
- **Użyteczne wskazówki** dotyczące optymalizacji wykorzystania serwisów API



## Zostańmy w kontakcie

**Już wiesz, że Google Maps Platform to narzędzie, którego potrzebujesz w swojej firmie i chcesz rozpocząć współpracę z Partnerem? A może nie masz jeszcze pewności, czy to dobry wybór?**

Skontaktuj się z nami! Nasz zespół doświadczonych ekspertów odpowie na Twoje pytania, rozwieje wątpliwości i pomoże dobrać odpowiednie rozwiązanie, dostosowane do potrzeb i specyfiki Twojego biznesu.

-  **Porozmawiajmy:** 22 848 73 13
-  **Napisz do nas:** [cloud-google@globema.pl](mailto:cloud-google@globema.pl)
-  **Zajrzyj na naszą stronę:** [google.globema.pl](https://google.globema.pl)

